



АДМИНИСТРАЦИЯ ГОРОДА ПЕРМИ
ДЕПАРТАМЕНТ ЗЕМЕЛЬНЫХ ОТНОШЕНИЙ

РЕШЕНИЕ

о размещении объектов № 21-01-44-1167 от 01 СЕН 2021

г. Пермь, ул. Сибирская, 15

Департамент земельных отношений администрации города Перми в соответствии с пунктом 3 статьи 39.36 Земельного кодекса Российской Федерации, Положением о порядке и условиях размещения объектов на землях или земельных участках, находящихся в государственной или муниципальной собственности, на территории Пермского края без предоставления земельных участков и установления сервитутов, публичного сервитута, утвержденным постановлением Правительства Пермского края от 22 июля 2015 г. № 478-п, заявлением от 23 августа 2021 г. № 21-01-06-13080

разрешает Фонду защиты прав граждан – участников строительства ПК (ИНН 5902058216, ОГРН 1205900013021, место нахождения: 614015, Пермский край, г. Пермь, ул. Советская, д. 40)

размещение объекта: элементы благоустройства территории, в том числе малые архитектурные формы, за исключением некапитальных нестационарных строений и сооружений, рекламных конструкций, применяемых как составные части благоустройства территории

способ размещения объекта: наземный

на землях: государственная собственность на которые не разграничена

на срок: 1 год

местоположение: Пермский край, г. Пермь, Кировский район, ул. Кировоградская (южнее земельного участка с кадастровым номером 59:01:1713096:34).

Территория, согласно схеме, расположена в зоне с особыми условиями использования территорий: приаэродромная территория аэродрома аэропорта Большое Савино; в прочих зонах ограничений: зона катастрофического затопления, водоохранная зона, прибрежная защитная полоса.

Фонду защиты прав граждан – участников строительства ПК:

1. Соблюдать Правила использования воздушного пространства, установленные постановлением Правительства Российской Федерации от 11 марта 2010 г. № 138 «Об утверждении Федеральных правил использования воздушного пространства Российской Федерации»;

2. Соблюдать правила водоохранной зоны и прибрежной защитной полосы, установленные статьей 65 Водного кодекса Российской Федерации;

3. Не допускать на земельном участке размещение объектов без обеспечения инженерной защиты таких объектов от затопления, подтопления.

4. соблюдать требования пункта 3.6 Правил благоустройства и содержания территории в городе Перми, утвержденных решением Пермской городской Думы от 18 декабря 2018 г. № 265.

Приложение: схема предполагаемых к использованию земель или части земельного участка (на 1 л. в 1 экз.).

Исполняющий обязанности заместителя
главы администрации города Перми –
начальника департамента земельных
отношений администрации города Перми



Е.Н. Гонцова

МСК-59 (Зона 2)





Вид разрешенного использования: Элементы благоустройства территории, в том числе малые архитектурные формы, за исключением некапитальных нестационарных строений и сооружений, рекламных конструкций, применяемых как составные части благоустройства территории.

Каталог координат, м		
№ точки границы	X	Y
1	517252.61	2215653.77
2	517257.18	2215660.87
3	517259.65	2215666.07
4	517265.93	2215679.65
5	517269.13	2215686.57
6	517271.12	2215690.92
н7	517270.14	2215692.01
н8	517266.07	2215683.89
н9	517252.40	2215653.98

от 1 точки до 2 точки - земельный участок 59:01:1713096:66;
от 2 точки до 6 точки - земельный участок 59:01:1713096:34;
от 6 точки до 1 точки - земли неразграниченной
государственной собственности.



Масштаб 1:500

- | | | |
|---|---|---|
|  | - | Граница земельного участка, предполагаемая к использованию; |
|  | - | Граница земельного участка, сведения о котором содержатся в ЕИРН; |
|  | - | Красные линии; |
|  | - | Линии регулирования и застройки; |
| н1, н2, ..., нп | - | Надписи номеров вновь образованных характерных точек; |
| :ЗУ1 | - | Номер образуемого земельного участка. |



Королев А.В. первый заместитель
генерального директора
Фонда защиты прав участников
гражданских строительных